



ROMÂNIA
COMUNA OITUZ
JUDEȚUL BACĂU

CONSILIUL JUDEȚEAN BACĂU

Nr. 20079

Ziua 22 Luna 11 2017

Cod Fiscal 4455234

Tel: 0234-337010

Tel/fax: 0234-337503

e-mail con_oituz@compnet.ro

www.primariaoituz.ro

Nr. 14713 din 20.11.2017

Către,

CONSILIUL JUDEȚEAN BACĂU

Directia tehnic investiții și lucrări publice

Referitor la adresa dumneavoastră nr.19663 din 16.11.2017 privitor la supunerea spre dezbatere publică a proiectului de hotărâre pentru modificarea Anexei nr.1 la Hotărârea CJ-Bacău nr.118 din 20.07.2009 privind aprobarea Master Planului în sectorul de apă și apă uzată din județul Bacău, cu modificările și completările ulterioare, vă comunicăm că investițiile propuse pentru comuna Oituz în perioada 2014-2020 vor putea fi realizate numai dacă va exista finanțarea necesară.

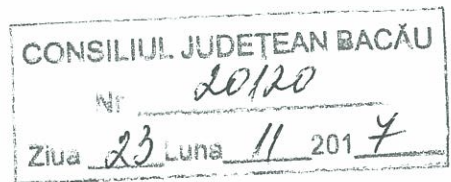
Primar,
Bodea Gheorghe



Imaing Mihail

23.11.2017

ROMANIA
JUDETUL BACAU
COMUNA SANDULENI
Tel./fax 0234335000
e-mail : primariasanduleni@yahoo.com
NR. 7938 DIN 22.11.2017



CATRE

D-na Ghreade
23.11.2017

CONSILIUL JUDETEAN BACAU

Avand in vedere adresa dvs nr. 19663/16.11.2017 privind actualizarea Master Planului in sectorul de apa si apa uzata din judetul Bacau, dorim a va comunica faptul ca, UAT Comuna Sanduleni trebuie sa constituie, ca solutie tehnica de rezolvare a retelei de alimentare cu apa si retea de canalizare in AGLOMERARE UMANA SANDULENI, cu o P.E. de peste 4000 locuitori .

Solutia tehnica adoptata in Master Plan nu a respectat relieful existent pe teritoriul comunei, grupand satele apartinatoare comunei in aglomerari umane distincte nerespectand teoria constituirii unui CLUSTER.

Pentru motive, va rugam sa procedati la modificarea si probarea Master Planului in parametrii pe care i-am expus mai sus.

Cu respect,

PRIMAR
CLOPOTARU PETREA



Ionuț. Mihalcea
Rog comunicare la consultant,
CRAB, ADIB și Dir. Judicială.
23.11.2017

INTOCMIT
NUNU NICOLETA

Nunu Nicoleta




ROMÂNIA
JUDEȚUL BACĂU
PRIMĂRIA
COMUNEI SASCUT



Localitatea Sascut, Județul Bacău; Telefon/Fax:0234/280639/280408
Email :primariasascut@yahoo.com;Cod Poștal: 607520

Nr./3662 din 23.11.2014



Catre

Consiliul Judetean Bacau

Directia tehnic, investitii si lucrari publice

*D-na Ghreanu
Fat
23.11.2014*

Referitor la Master Planul Actualizat in sectorul de apa si apa uzata realizat de catre SC Resourcing Environmental Consulting SRL si inaintat catre Consiliul Judetean Bacau in vederea aprobarii va precizam observatiile noastre in legatura cu datele si masurile cuprinse in documentatie :

1. Datele din anexa nr 4.1. referitoare la populatia si satele componente ale comunei Sascut nu sunt corecte, aglomerarea fiind formata din urmatoarele sate cu populatia rezultata din recensamantul anului 2011 :
 - Sascut-targ :1803
 - Schineni : 705
 - Pancesti : 2240
 - Sascut-sat : 1740
 - Beresti : 1336
 - Contesti : 538
 - Valea-Nacului : 202

Total : 8564 persoane.

2. In capitolul 10 - Programul de investitii privind infrastructura prioritara, la pct. 10.4.1.42 Sistemul de alimentare cu apa Sascut, investitiile propuse ar trebui sa fie :
 - reabilitarea rezervoarelor de la Pancesti si Sascut-sat
 - reabilitarea rețelei de distributie in satele Pancesti si Sascut-sat (L=16,7 km)
 - inlocuirea tevilor de azbociment din rețeaua de la Sascut-targ (L= 1,5 km)
 - realizarea de puturi forate in Sascut-sat, Valea-Nacului si Beresti
 - realizarea rețelei de distributie si a bazinelor de inmagazinare in Beresti si Valea-Nacului (L= 19,5 km)

In satul Contesti dezinfectia apei se face cu U.V., nefiind necesara statie de clorinare.

Cu stima,

PRIMAR
Rauta Ioan



[Handwritten signature]

*Dna ing. Lușoie
Gheorghe Băeraru*

*Capul la consultant
n. dir. juridico.*

[Handwritten signature]

CONSILIUL JUDETEAN BACĂU
Nr. 20257
Ziua 24 Luna 11 2017

ROMANIA
JUDETUL BACAU
PRIMARIA COMUNEI COTOFANESTI

Adresa: Com.Cotofanesti; jud.Bacau; tel/fax 0234330001/0234330216; e-mail: cons_loc_cotofanesti@yahoo.com

Nr.6127/24.11.2017

*D-na Ghedea
FSD
27.11.2017*

Catre,
CONSILIUL JUDETEAN BACAU
Direcția tehnic investiții și lucrări publice

Prin prezenta va raspundem la adresa dumneavoastra nr.19663/16.11.2017 referitoare la actualizarea Master Planului de în sectorul de apă și apă uzată din județul Bacău și după consultarea acestuia de pe site-ul dumneavoastră am observat că la Cap.10.- Program de investiții privind infrastructura prioritară, la pct.10.4.2.20, rețeaua de canalizare prevăzută a fi realizată in comuna Coțofănești este de L=14,3km.

Observația și dorința noastră este ca lungimea rețelei de canalizare să fie de 22,0km, egala cu lungimea rețelei de distribuție a apei potabile, dacă acest lucru este posibil.

Vă mulțumim pentru înțelegere. Cu stimă,

*Domnule MIHĂILĂ
LSD
27.11.2017*

Primar,
Olariu Viorel





ROMÂNIA - JUDEȚUL BACĂU
U.A.T. N.BALCESCU
 Comuna N. Balcescu, Str. Eroilor, Nr. 380, CUI 4353234, Tel 0234.214071, Fax: 0234 214 016
 e-mail: primaria_nicolaebalcescu@yahoo.com

Nr. 9594 din 24-11-2017

CONSILIUL JUDEȚEAN BACĂU

Nr. 20244

Ziua 24 Luna 11 2017

D-na Ghada
V.P.
27.11.2017

Catre,

Consiliul Judetean Bacău
 Str. Calea Marasesti Nr. 2, tel 0234 537 200,
 fax. 0234 535 012, e-mail : csjbacau@csjbacau.ro

Ju. MIHAILA
27.11.2017

In atenta : Directia Tehnic Investitii si Lucrari Publice

Referințe: Actualizare Master Plan In sectorul de apa si apa uzata in judetul Bacau

Ca urmare a adresei dvs nr 19663/16-11-2017 va comunicam ca suntem de acord cu privire la investitiile din Etapa a 2-a POIM 2014-2020 si anume cele descrise in capitolul 6, punctul 6.3.1.40 – sistemul de alimentare Nicolae Blacescu, cu exceptia satului Larguta care va fi creata in etapa a 3-a (2021-2025).

Solicitam ca investitia privind realizarea unui sistem de alimentare in Satul Larguta tot in etapa a 2-a prin aceeași sursa de finantare POIM 2014-2020. Mentionam ca actualmente nu exista nici un sistem de alimentare cu apa in Satul Larguta.

Va multumim pentru sprijin
Cu stima,

Primar,
Anton SHER



Intocmit,
Consilier
Mihai BUDAU





CONSILIUL JUDEȚEAN BACĂU
Nr. 20273
Ziua 27 Luna 11 2017

ROMÂNIA

JUDEȚUL BACĂU

UNITATEA ADMINISTRATIV TERITORIALĂ COMUNA LETEA VECHÉ

Tel/fax 0234.213.474

COMUNA LETEA - VECHE
JUDEȚUL BACĂU
COD FISCAL : 4455021
TEL/FAX : 0234.213.474
INTRARE
IEȘIRE Nr. 13499
ZIUA 24 LUNA 11 ANUL 2017

Către,

Consiliul Județean Bacău

Direcția Tehnic Investiții și Lucrări

Urmare a Adresei dvs. nr. 19663/16.11.2017, vă comunicăm obiecțiunile UAT COMUNA LETEA VECHÉ la proiectul de hotărâre privind actualizarea Master Planului în sectorul de apă și apă uzată din județul Bacău:

1. Am constatat propunerea de modificare a Aglomerării Bacău prin introducerea satelor Holt, Radomirești, Ruși- Ciutea și Siretu. Nu suntem de acord cu această propunere motivat de faptul că satele Holt și Radomirești îndeplinesc condițiile legale pentru a forma o aglomerare distinctă. Anexăm prezentei Adresa nr. 13445/24.11.2017 a Direcției pentru Evidența Persoanelor din care rezultă faptul că cele două localități au peste 2000 de locuitori. Dacă luăm în considerare și agenții economici din zonă, se respectă condiția minimă de 2000 de LE pentru formarea unei aglomerări distincte.
2. Din lista de investiții propusă rezultă că pentru cele două localități se observă că nu se indică sursele de finanțare pentru înființarea sistemului de canalizare.

Pentru motivele indicate anterior, solicităm modificarea propunerii de actualizare a Master Planului prin înființarea unei aglomerări distincte Holt - Radomirești.

Cu stimă,
adm. public – Viorel Hotea

COMUNA LETEA - VECHIE
JUDEȚUL BACĂU

NESECRET
FISCAL : 4455021

TEL/FAX : 0234.213.474

Nr. 4.066.237

INTRARE

Nr. 3445

Exemplar

IEȘIRE

LUNA 11

ANUL 2017

Bacău 24.11.2017

MINISTERUL AFACERILOR INTERNE
Directia pentru Evidența Persoanelor și
Administrarea Bazelor de Date

Biroul Județean de Administrare a Bazelor de Date
privind Evidența Persoanelor Bacău


Operator de date cu caracter personal 15964

APROB,
Transmiterea prin FAX

CĂTRE,

UNITATEA ADMINISTRATIV TERITORIALĂ
LETEA VECHIE

Hofea



Ca urmare a adresei dumneavoastră nr. 228986 din 31.10.2017, privind solicitarea de furnizare de date statistice vizând numărul actualizat al populației din comuna Letea Veche, pe sate, vă comunicăm următoarele:

- În conformitate cu prevederile art. 10 alin. (1) din O.U.G. nr. 97/2005 privind evidența, domiciliul, reședința și actele de identitate ale cetățenilor români, republicată, cu modificările și completările ulterioare, datele cu caracter personal ale persoanelor fizice sunt protejate de legea specială și nu pot fi prelucrate decât în condițiile prevăzute de aceasta, iar beneficiarii datelor de referință, furnizate de Registrul național de evidență a persoanelor, sunt obligați să le utilizeze numai pentru destinația stabilită și să asigure protecția acestora, în condițiile legii.
- Regimul juridic al prelucrării datelor cu caracter personal este reglementat de Legea nr. 677/2001 pentru protecția persoanelor cu privire la prelucrarea datelor cu caracter personal și libera circulație a acestor date, cu modificările și completările ulterioare, care prevede, la art. 5 alin. (2) lit. g), că nu este cerut consimțământul persoanei vizate în cazul în care prelucrarea este făcută exclusiv în scopuri statistice, de cercetare istorică sau științifică, iar datele rămân anonime pe toată durata prelucrării.
- În considerarea normelor legale învederate, vă transmitem situația statistică referitoare la numărul persoanelor care au domiciliul pe raza comunei Letea Veche, jud. Bacău, defalcată pe localitățile componente:

| Localitate | Număr persoane |
|-----------------|----------------|
| Sat Holt | 1.785 |
| Sat Letea Veche | 3.672 |
| Sat Radomirești | 411 |
| Sat Ruși-Ciutea | 754 |
| Sat Siretu | 543 |

Facem precizarea că datele extrase reflectă informațiile existente în R.N.E.P. la data de 18.11.2017.

Cu stimă,


Pt. ȘEFUL BIROULUI,
Comisar de poliție
IFRIM CONSTANTIN



D:\BJABDEPT\misc\Alte unitati\Primăria Letea Veche nr pers pe sate.doc
2ex./DM /DM



ROMÂNIA



CONSILIUL JUDEȚEAN BACĂU

Str. Calea Mărășești nr. 2; tel.: 0234-537.200; fax: 0234-535.012; E-mail: csjbacau@csjbacau.ro

DIRECȚIA TEHNIC INVESTIȚII ȘI LUCRĂRI PUBLICE

Nr. 20254 din 24.11.2017

Către: S.C. Resourcing Environmental Consulting S.R.L.
București, Sectorul 1, Str Polona nr.115, bl 15, sc B, et 4, ap 53

In atenția: dnei Administrator Anca Elena Tofan

Spre știință: S.C. COMPANIA REGIONALA DE APA BACAU SA
In atenția: dlui director general Ioan Bejan
dnei director general adjunct Nina Chiper

ASOCIATIA DE DEZVOLTARE INTERCOMUNITARA BACAU
In atenția: dlui director Corneliu Ciobanita

Directia juridica si administratie publica locala

Referitor: Actualizarea Master Planului in sectorul de apă și apă uzată din județul Bacău

Urmare a adresei dumneavoastră nr.497/13.11.2017 înregistrată la Consiliul Județean Bacău sub nr. 19360/14.11.2017 prin care ne transmiteți *Master Planului Actualizat pentru sectorul de apă și apă uzată din județul Bacău*, în vederea aprobării, în urma analizei documentației, vă supunem atenției următoarele observații:

➤ **In Capitolul 0 Sumar executiv**

- pag.2 (pct. *Infrastructura apa potabila si apa uzata*) , cap. 2 , pag. 3 , 4 , (pct. *Alimentare apa si Colectarea si tratarea apelor uzate*) si pag. 82 (pct. *Facilitati existente si performanta curenta*) = datele prezentate sunt diferite

➤ **In Capitolul 2 Analiza situatiei curente**

- pag. 5 - pct. *Apa uzata industrial – se prezinta volume apa uzata evacuate pentru perioada 2011-2012. Exista date disponibile actualizate pentru perioada de actualizare a MP , ex. Raport Starea Mediului in judetul Bacau 2016*
- pag. 6 – pct. 2.2 *Zonele proiectului = cele 2 rafinarii nu functioneaza*
- pag.26 –pct. 2.3.5. – *Ecologie si zone sensibile – Zone critice privind poluarea aerului – se prezinta calitatea aerului pentru anul 2012*
- pct. *Zone critice privind poluarea apei – nu se precizeaza perioada la care se face caracterizarea*
- *Exista date disponibile actualizate pana la nivelul anului 2015, ex. Raport Starea Mediului in judetul Bacau 2016*
- pag. 46 – tabel 2.5 – *apare o diferenta la numarul populatiei de domiciliu fata de numarul prezentat la pag. 3*
- pag. 42 – *Economia judetului – datele prezentate sunt pentru anii 2012, 2013 (fata de perioada istorica stabilita pentru actualizarea MP 2014-2015-2016)*

- pag. 44 si pag 46 – se prezinta date diferite referitoare la numarul populatiei stabilit de referinta pentru actualizarea MP
- pag. 61 – Tabel 2.7-7 se prezinta numar populatie pentru anul 2011 – exista date numar populatie pentru anul 2016 , stabilite a fi de referinta pentru actualizarea MP
- pag. 70 – pct. 2.8.1 – Surse majore de poluare – este prezentata situatia volumelor de apa uzata evacuate la nivelul anului 2012 – in conditiile in care se prezinta sursele de poluare existente la nivelul anului 2015
- pag. 72 – pct. 2.8.2 Impactul deversarii apelor uzate – sunt prezentate date la nivelul anului 2012
- pag. 74-75 – Tabel 2.8.2 Substante poluante in apele uzate evacuate – sunt prezentate date la nivelul anului 2012

➤ **In Capitolul 6 Strategia la nivel de judet**

- Informatiile din Tabelul 6.2-1: Costuri de investitii per unitate administrativ teritoriala – (UAT) nu corespund cu cele din Anexa 7.3.1. Planul de investitii pe termen lung, cum ar fi:
- Costurile totale pentru judetul Bacau sunt de 854.693.677 euro in Tabelul 6.2-1, iar in Anexa 7.3.1. sunt 854.429.302 euro;
- Pentru etapa 3 (2021-2025) sunt prevazute investitii in valoare de 308.446.604 euro in Tabelul 6.2-1, iar in Anexa 7.3.1. valoarea este de 308.182.229 euro
- Uat Doftena in Tabelul 6.2-1 are prevazuta suma de 11.377.374 euro costuri totale din care 3.046.186 euro pentru Etapa 3, fata de suma 11.112.999 euro costuri totale din care 2.781.811 euro pentru Etapa 3;
- Toate valorile pentru uat-le de la pozitiile 88 la 93.2 din Tabelul 6.2-1 nu corespund cu valorile aferente pozitiilor similare din Anexa 7.3.1.
- In Tabelul 6.2-1 unitatea administrativ teritoriala Judetul Bacau nu se regaseste.

➤ **In Capitolul 7**, pag 60 – este mentionat faptul ca din ADIB fac parte 88 unitati administrativ-teritoriale din judetul Bacau, dar in prezent Asociatia de Dezvoltare Intercomunitara Bacau are 89 asociati/unitati administrativ –teritoriale;

➤ **In Capitolul 10 – Programul de investitii privind infrastructura prioritara** – s-au constatat unele neconcordanțe in ceea ce priveste investitiile atat pentru alimentarea cu apa cat si pentru apa uzata, prevazute in etapa 2 (2014-2020) fata de Anexa 7.3.3.- *Planul de investitii pe termen lung cum ar fi:*

A. Alimentare cu apa

- nu sunt tratate, in capitolul 10 urmatoarele unitati administrativ teritoriale, chiar daca au prevazute investitii in etapa 2 cu surse de finantare din POIM si/sau alte fonduri: Agas, Beresti-Bistrita, Brusturoasa, Buhoci, Huruiesti, Letea Veche, Odobesti, Palanca, Rosiori, Scorteni, Strugari, Tatarasti, Judetul Bacau;

- la pagina 30 – pentru sistemul de alimentare Blagesti nu este mentionata investitia „Aduciunea de la Tardenii Mari-Poiana Negustorului – 1,20 km”

- la pagina 33 – pentru sistemul de alimentare cu apa Horgesti este prevazuta investitia „Extindere retea de distributie in satele Sohodor, Recea, Galeri, Racatau Razesii, Racatau de Jos, Bazga” L=6 km, dar in Anexa 7.3.3. nu apare;

- la pagina 37 – pentru Sistemul de alimentare cu apa Pirjol sunt mentionate investitiile: „Conducta de aduciune de la foraje la GA, L-3,4 km” si „Conducte aduciune,

L=2,9 km", iar in Anexa 7.3.3. este prevazut in etapa 2 din fonduri POIM „*Conducta apa potabila Campeni la Pustiana – 2,10 km*”;

B. Apa uzata

- nu sunt tratate, in capitolul 10 urmatoarele unitati administrativ teritoriale, chiar daca au prevazute investitiile in etapa 2 cu surse de finantare din POIM si/sau alte fonduri: Bogdanesti, Buhoci, Caiuti, Filipesti, Gura Vaii, Nicolae Balcescu si Rachitoasa;

- la pagina 42 – pentru uat Letea Veche – nu sunt mentionate investitiile: „*Statii de pompare 3 buc*” si „*Extindere retea Letea Veche, Rusi Ciutea si Schitu – 3 km*” care sunt prevazute in etapa 2 din Anexa 7.3.3;

- la pagina 42 – pentru Aglomerarea Onesti este prevazuta investitia „*Reabilitare/extindere statie de epurare*”, iar in Anexa 7.3.3 este mentionata „*Statie de epurare noua*” conform Studiului de Fezabilitate aprobat prin HCL Onesti nr.99/2014 - in care sunt prevazute urmatoarele obiective: construirea Stației de epurare a apelor uzate în municipiul Onești, inchiderea batalului de nămol existent și amenajarea unui depozit de nămol, conservarea stației de epurare existente;

- la pagina 45 – pentru Aglomerarea Targu Ocna - nu sunt mentionate investitiile: „*Extindere retea canalizare Tg Ocna – 6,096 km*”, „*Extindere retea canalizare Poieni – 8,777km*” si „*Reabilitare retea de canalizare Tg Ocna – 369 m*”, care sunt prevazute in Anexa 7.3.3 pentru etapa 2 - din alte fonduri;

- la pagina 47 – Cluster Parjol-Balcani – In etapa 2 (2014-2020) investitiile propuse sunt prin **POIM** si nu prin **POS Mediu**;

- la pagina 47 – pentru uat Parjol sunt prevazute 16 statii de pompare fata de 14 statii de pompare asa cum apare in Anexa 7.3.3 pentru etapa 2 din surse de finantare POIM;

- la pagina 47 – pentru aglomerarea Berzunti – nu sunt mentionate „4 statii de pompare Dragomir si Berzunti” asa cum sunt prevazute in Anexa 7.3.3. pentru etapa 2 din alte fonduri;

- la pagina 48 – pentru Aglomerarea Buciumi sunt mentionate *12 statii de pompare* fata de *2 statii de pompare* prevazute din Anexa 7.3.3. pentru etapa 2 din alte fonduri;

- la pagina 48 – pentru Aglomerarea Stefan cel Mare, *statii de pompare ape uzate -2 buc*, nu se regasesc in Anexa 7.3.3. pentru etapa 2 cu sursa de finantare POIM;

- la pagina 48 – pentru uat Casin nu este mentionata investitia „*Conducta de refulare -2,487 km*” asa cum este prevazuta Anexa 7.3.3. pentru etapa 2 cu sursa de finantare POIM;

- la pagina 48 - pentru uat Manastirea Casin lungimea retelei de canalizare mentionata este L=27 km fata de 21,920 km prevazuta in Anexa 7.3.3. pentru etapa 2 cu sursa de finantare POIM;

- la pagina 49 – pentru aglomerarea Dofteana nu sunt mentionate investitiile: „*Retea de canalizare Seaca -4 km*” si „*Retea de canalizare Larga – 6 km*”, asa cum sunt prevazute in Anexa 7.3.3. pentru etapa 2 din alte fonduri;

- la pagina 49 – pentru Aglomerarea Gaiceana este mentionata o lungime L=32 Km retea de canalizare fata de 14 km prevazuta in Anexa 7.3.3. pentru etapa 2 din alte fonduri, si un numar de **8 buc Statii de pompare** fata de **2 bucati** prevazute in Anexa 7.3.3.;

- la pagina 50 – pentru Aglomerarea Girleni nu este mentionata Conducta de refulare de 3,255 km asa cum apare in Anexa 7.3.3 pentru etapa 2 din surse de finantare POIM;

- la pagina 51 – pentru Aglomerarea Helegiu – nu sunt mentionate investitiile: Colector Dragugesti-Helegiu -1km, Colector Bratila-Barsanesti – 500 m, 2 buc Statii de pompare, Extindere retea de canalizare Helegiu -14 km si Extindere retea de canalizare - 5 km, asa cum sunt prevazute in Anexa 7.3.3 pentru etapa 2 din alte fonduri;

- la pagina 52 – pentru Cluster Podu Turcului nu este mentionata „Reabilitarea statiei de epurare Podu Turcului” asa cum apare in Anexa 7.3.3 pentru etapa 2 din alte fonduri;

- la pagina 53 - pentru cluster Racaciuni – nu este mentionat „Colector apa uzata Fundu Racaciuni- Gasteni – 1,896 km” asa cum apare in Anexa 7.3.3 pentru etapa 2 din surse de finantare POIM, iar „Statiile de pompare apa uzata – 15 buc” nu se regasesc in Anexa 7.3.3 pentru etapa 2 (sunt prevazute doar 2 buc statii de pompare in etapa 2);

- la pagina 53 – pentru Aglomerarea Sascut – „Statia de epurare Beresti” este prevazuta in etapa 2 fata in etapa 3 cum este in Anexa 7.3.3., de asemenea sunt diferite si la numarul statiilor de pompare si a lungimii retelei de canalizare;

- la pagina 54 – pentru Aglomerarea Solont – este mentionata „Statie de epurare (4.000 PE)” fata de „Statie de epurare (2.300 PE)” asa cum este prevazuta in Anexa 7.3.3;

- la pagina 54 – pentru Aglomerarea Targu- Trotus – „Realizare conducta de refulare Tuta-Targu Trotus, L=1 km” nu este prevazuta in Anexa 7.3.3., iar investitiile: „Statii de pompare Viisoara 2 buc” si „Retea de canalizare Viisoara 11,5 km” nu sunt mentionate asa cum apar in Anexa 7.3.3. in etapa 2 din alte fonduri;

- la pagina 54 – pentru cluster Valea Seaca - este mentionata „Extindere SEAU Valea Seaca **2.100 PE**” fata de „Extindere Statie de epurare **6.850 PE**” asa cum este prevazuta in Anexa 7.3.3, iar „Realizare retea de canalizare Cucova L=6,8 km este in etapa 2 fata de etapa 3 asa cum apare in Anexa 7.3.3;

- la pagina 55 – pentru Aglomerarea Orbeni – sunt mentionate 4 statii de pompare fata de 5 bucati asa cum este prevazut in Anexa 7.3.3., iar „Realizare colector Scurta-Valea Seaca , L=0,4 km” nu este prevazut in Anexa 7.3.3 in etapa 2 din fonduri POIM.

- in CD-ul transmis de dumneavoastra, se regasesc doua fisiere referitoare la capitotul 6: „CAP 6 Strategia la nivel de judet (87pag)” si „CAP 6 Strategia la nivel de judetR (20 pag)”

Fata de cele mentionate mai sus, va rugam sa analizati observatiile si sa de transmiteti punctul dumneavoastra de vedere.

Cu stimă,

Preşedinte,

Sorin BRAŞOVEANU



Director executiv DTILP,

Cornelia GIREADĂ


Întocmit,

Irina Mihăilă



ROMANIA
JUDETUL BACAU
COMUNA CAIUTI

Satul Caiuti nr. 471, cod postal 607095, CF 4455293



Telefon 0234 / 338401 fax 0234 / 338701; E-mail - primariacaiuti@yahoo.com

NR.11419 /28.11.2017

Catre : Consiliul Judetean Bacau

Referitor la : Actualizarea Master Planului in sectorul de apa si apa uzata din judetul Bacau in conformitate cu adresa nr.19663 din 16.11.2017

Referitor la actualizarea Master Planului in sectorul de apa si apa uzata va informam ca nu suntem de acord cu planul de investitii aferent comunei Caiuti, din urmatoarele considerente:

- Din componenta comunei Caiuti fac parte noua sate din care satele Floresti, Vranceni, Heltiu si Boistea sunt pozitionate grupat la o distanta mare fata de sursa de apa a comunei aflata in satul Blidari . Cele 4 sate amintite sunt despartite de celelalte sate (respectiv de sursa de apa) de raul Trotus.
- Drumul care face legatura intre centrul satului Caiuti si cele patru sate mentionate , trece printr-o zona inundabila a raului Trotus , care in anotimpul ploios poate fi impracticabil, astfel incat satele raman izolate .

In Master Planul initial , comuna Caiuti avea alocata suma de 2619069 lei, aferenta executarii lucrarilor de alimentare cu apa , ce urmau sa se deruleze in perioada 2014-2020.

In etapa 2014-2017 , comuna Caiuti nu a beneficiat de nici o suma din fondul alocat initial.

Din aceste considerente, solicitam alocarea sumelor distribuite pentru perioada 2021-2025 pentru perioada ramasa pana in anul 2020, pentru realizarea lucrarilor de alimentare cu apa a satelor Floresti, Vranceni, Heltiu si Boistea , lucrari pe care le consideram necesare si urgente.

Referitor la investitiile propuse a se realize in sectorul de apa uzata facem precizarea ca nu suntem de acord cu infiintarea clusterului Caiuti- Stefan cel mare, in conditiile in care nu se propun investitiile la sectorul de alimnetare cu apa, asa cum am precizat mai sus.



PRIMAR,
GRANDARU GABRIEL

Ing. Munteanu
Ing. Zaharia

Ray transmitem la
Consultant, ADIB, CRAB.

29.11.2017

CONSILIUL JUDETEAN BACĂU
 Nr. 20529
 Ziua 28 Luna 11 2017

ROMÂNIA
 JUDEȚUL BACĂU
 COMUNA ARDEOANI
 PRIMAR

Tel/fax 0234.354000/354122

e-mail : primariaardeoani@yahoo.com

COMUNA ARDEOANI
 JUDEȚUL BACĂU
 Nr. 7264
 Ziua 28 Luna 11 An 2017

*D-ma Gabriela
 Sorin Brasovcanu
 29.11.2017*

In atenta dōmnului Presedinte al Consiliului Judetean Bacau
 Sorin Brasovcanu

Apreciez hotararea dumneavoastra de modificare a MASTERPLANULUI la CAPITOLUL 10 „PROGRAMUL DE INVESTITII PRIVIND INFRASTRUCTURA PRIORITARA” asa cum va rugasem prin adresa nr. 5396 din 17.04.2014 de decalare a termenului din 2021-2030 in care se regasea Comuna Ardeoani, prin noile modificari regasindu-se si comuna Ardeoani in perioada 2014-2020.

Ma vad obligat si va rog respectos sa gasiti solutia de finantare prin POIM 2014-2020 asa cum ati binevoit sa o acordati UAT-urilor conduse de primari PSD si ALDE. Spun aceasata motivat de faptul ca UAT Ardeoani beneficiaza de sitemul de alimentare cu apa inca din 2006, fara a avea posibilitatea finalizarii cerintelor UE, respectiv apa si canalizare.

Obilgat nu numai de prevederile UE si respectarea normelor de mediu, precum si de solicitarile cetatenilor comunei Ardeoani care cred dupa opinia mea ca merita sa duca un trai civilizazt potrivit normelor UE, astefl acestia incep sa-si piarda increderea in actul de Guvernare.

Asa ca va rog respectos a ne asigura finantarea prin POIM chiar daca reprezentam alte formatiuni politice, noi totusi sustinem si apreciem lucrurile bune realizate de Guvern si punere in aplicare a Programului de Guvernare al PSD. Anexez alaturat adresa cu nr. 5396 din 17.04.2014. Va multumim.

*D-na ing. Lihotele (a.o.)
 D-na ing. Munteanu
 D-le ing. Zebanica
 Raz transm teren
 la consultant
 ASIB, 1/11/17
 [Signature]*

PRIMAR,
 Victor Diaconu





ROMÂNIA
JUDEȚUL BACĂU
COMUNA ARDEOANI
PRIMĂRIA

Tel/fax 0234.354000/354122
e-mail : primariaardeoani@yahoo.com

CONSILIUL JUDEȚEAN BACĂU

Nr. 5396

Ziua 14 Luna 04 2014

Nr.1666 din 17.04.2014

Catre,

CONSILIUL JUDEȚEAN BACAU
ASOCIATIA DE DEZVOLTARE INTERCOMUNITARA BACAU
In atentia domnului Presedinte Dragos Benea

In contextul dezvoltarii Strategiei Uniunii Europene de crestere economica pentru urmatorii zece ani „Europa 2020” si a documentelor de planificare strategica de la nivel national si regional. Consiliul judetean Bacau a demarat „ Strategia de Dezvoltarea a Judetului Bacau- document cadru pentru perioada de programare 2014-2020” cu sprijinul S.C. AVENSA CONSULTING S.R.L. in calitate de elaborator al acestui document strategic, prin care se urmareste sa se contribuie la cresterea calitatii vietii locuitorilor judetului Bacau, printr-un mix coerent de politici publice , bazat pe cresterea absorbtiei si a impactului finantarilor nerambursabile la nivel teritorial.

La intalnirea de lucru care a avut loc in Sala de Sedinte al Centrului de Afaceri si Expozitional Bacau, atat dumneavoastra cat si consultantul a-ti mentionat ca prioritare sunt U.A.T.-urile care au deja implementat unul din cele doua sisteme si ca, de data aceasta Politicul nu va influenta cu nimic si totusi UAT Ardeoani nu apare pe lista Master Planului 2014-2020, desi comuna noastra este beneficiara a Programului de alimentare cu apa inca din anul 2004, program derulat prin Consiliul Judetean Bacau impreuna cu UAT Magiresti si Poduri, sistem functional catre populatie inca din anul 2006, cele doua comune sus amintite se regasesc pe lista de investitii 2014-2020, iar UAT Ardeoani a fost omisa.

Consider ca, daca impreuna cele trei UAT-uri au beneficiat de Programul de alimentare cu apa, tot asa ar trebui sa beneficieze si de Programul de canalizare conform Master Planului 2014-2020. Mai mult avem problem cu deversarea apelor uzate din gospodariile cetatenilor si care contravin normelor de mediu si nu numai.

Fata de cele aratate , varog domnule Presedinte sa dispuneti inscrierea UAT Ardeoani pe lista Programului Master Planului 2014-2020, pentru a beneficia de sistemul de canalizare.

Va multumesc domnule Presedinte si va asigur de toata stima si respectul locuitorilor comunei cat si al meu personal.





www.bacau.ro
 str. Henri Coandă, nr. 2 casa 3 cam. 1
 Tel: 0234.550366
 Fax: 0234.550366
 Contul: RO89RZBR0000060011550909
 E-mail: adibasociatie@yahoo.com
 C.U.I 25404764

Nr. 889 din 29.11.2017

Către : Consiliul Județean Bacău

În atenția: Dlui Președinte Sorin Brașoveanu

S.C. Resourcing Environmental Consulting S.R.L.


În atenția: Dnei Administrator Anca Tofan

Spre știință : SC Compania Regională de Apă Bacău SA

În atenția: Dlui Director General - Ioan Bejan

Dnei Director General Adjunct - Nina Chiper

Referitor : Actualizarea Master Planului în sectorul de apă și apă uzată din județul Bacău



D-na Ghreada
29.11.2017

Dna MIHAIUTA C.C.O
Sau MENTEMU
04.12.2017

În urma analizării Master Planului actualizat de către S.C. Resourcing Environmental Consulting S.R.L., vă comunicăm că, pe lângă observațiile dumneavoastră, supunem și noi atenției consultantului următoarele observații:

În Capitolul 2 – Analiza situației curente

- la pag. 5 pct. Evacuarea nămolului – Strategia de nămol la nivel județean, ar putea constitui un capitol mult mai amplu (ar putea schița această strategie).
- la pag. 6 – ar trebui în completare : ”cele două rafinării nu mai funcționează ”
- la pag. 26 – pct. 2.3.5.1- Calitatea mediului – Probleme

Informațiile referitoare la SC CET SA nu mai sunt de actualitate , deoarece emisiile de SO2 și Nox se datorau instalațiilor de ardere a cărbunelui, acestea nefuncționând din aprilie 2013.

Precizăm și faptul că SC Amurco SRL Bacău nu mai funcționează de mai mulți ani.

- la pag. 46 – Economia Județului



str. Henri Coandă, nr. 2 casa 3 cam. 1
 Tel: 0234.550388
 Fax: 0234.550366
 Contul: RO89R2BR0000060011550909
 E-mail: adibasociatie@yahoo.com
 C.U.I 25404763

Informațiile sunt mult prea învechite , aferente anilor 2012-2013, deși la pag.5, cap.12- Obiectivul general și abordarea pentru revizuirea Master Planului se face precizarea : ” Revizia Master Planului va considera an de bază anul 2016 și primul an de previziuni anul 2017; astfel, în prezentarea datelor istorice vor fi utilizați anii 2014, 2015, 2016 iar previziunile vor fi făcute pentru perioada 2017-2047”.

- la pag. 54 – pct. 2.6.2 Tarife curente – datele prevăzute sunt neactuale sunt pur și simplu copiate din Master Planul reactualizat din octombrie 2015.
- la pag. 85 – pct. 2.10.1.2 Sistem de alimentare Dărmănești – lipsește prezentarea comunei Pîrgărești

În capitolul 5 - Analiza opțiunilor

- la pag. 5 – pct. 5.3.1 Sisteme centralizate vs descentralizate, în tabelul sisteme și zone de alimentare cu apă nu se face prezentarea localităților în ordine alfabetică (Notă: această situație se regăsește și în alte tabele).

De asemenea, opinăm faptul că :

- prezentarea localităților în cadrul aglomerărilor nu se mai face sub formă tabelară;
- ar trebui să existe redactat pe fiecare pagină sus, în partea dreaptă, capitolul și denumirea capitolului.

Vă rugăm să ne comunicați punctul de vedere.

Cu stimă,

Director executiv,

Corneliu Ciobană

